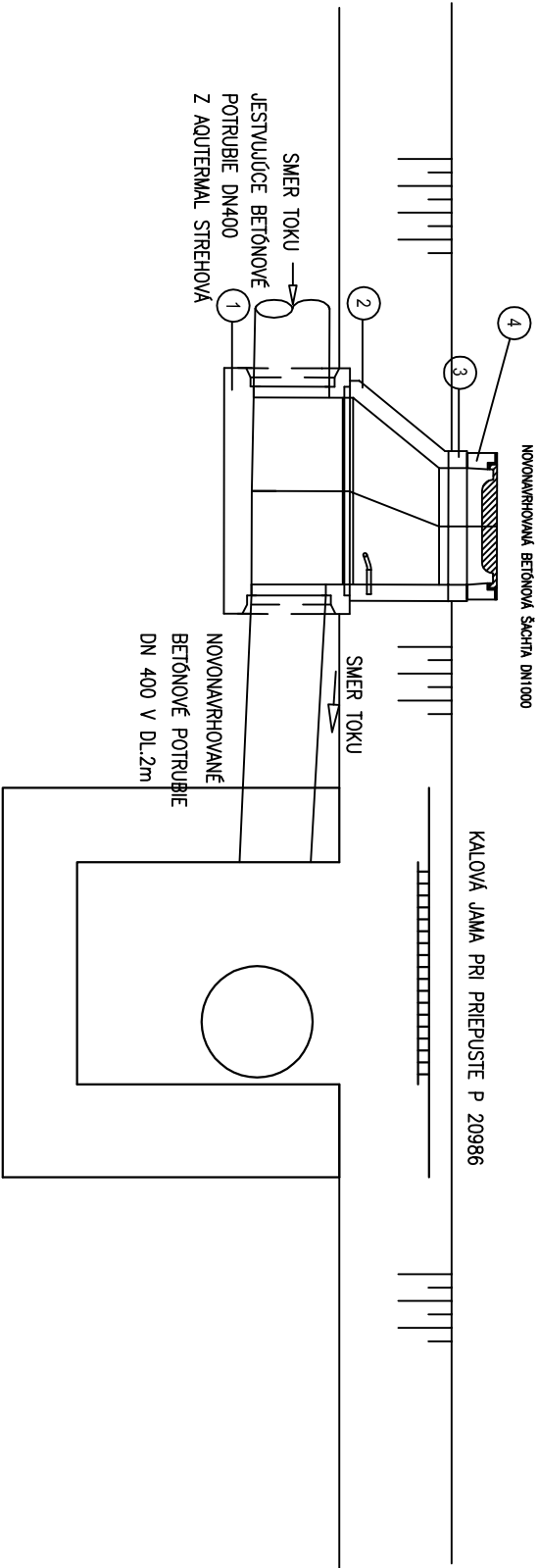
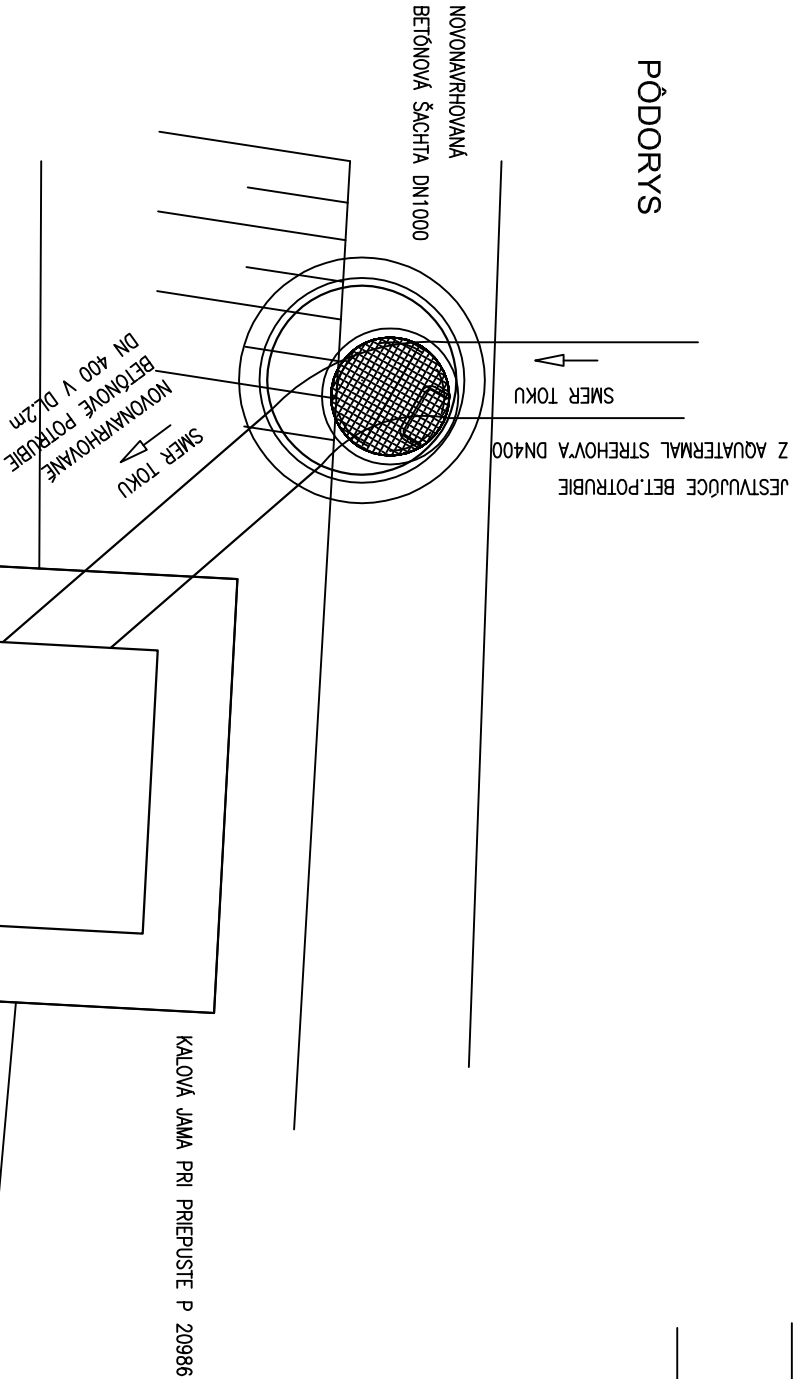
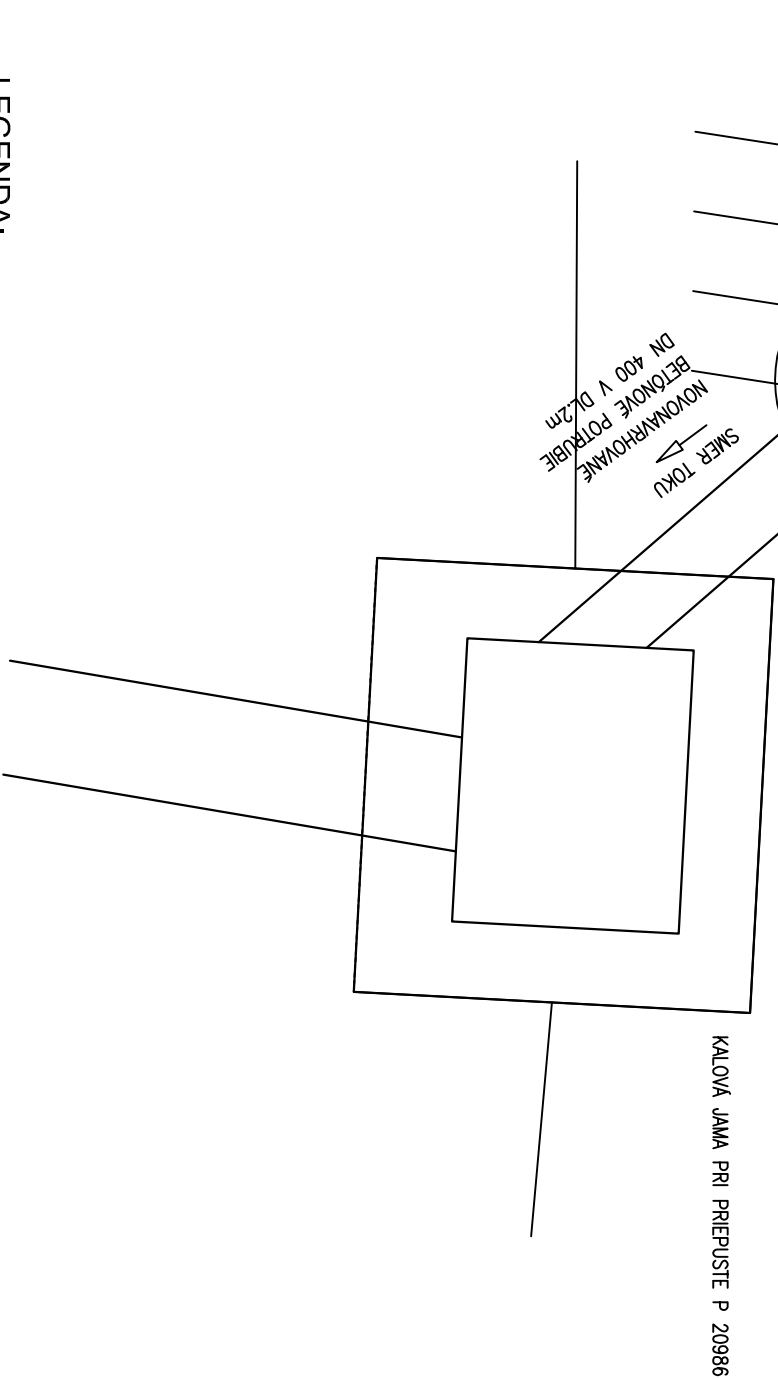


REZ



— PRESNA POLOHA ŠACHTY BUDE URČENÁ PO VYTÝČENÍ JESTVUJÚCEHO BETÓNOVÉHO POTRUBIE ODVAZDZAJÚCEHO VODY Z AQUATERMAL STREHOV'A.  
— ŠACHTA BUDE SLUŽIŤ AKO Miesto ODBERU VZORIEK PRE VODY ODTIEKAJUCE Z AQUATERMAL STREHOV'A.

D.2  
107-02



LEGENDA:


Č.	POPIS
1	ŠACHTOVÉ DNO PREFABRIKOVANÉ 1000/680 C35/45
2	BETÓNOVÁ SKRUŽ PŘECHODOVÁ 1000/600
3	VYROVNÁVACÍ PRSTENEC 625/100
4	BETÓNOVO-LÁTIŇOVÝ ŠACHTOVÝ POKLOP TYP B

VYTÝČOVACIE PRVKY:


BOD	Y (m)	X(m)
NOVONAVRHOVANÁ ŠACHTA DN1000	397551.85	1283113.69

<b>ISPO</b> <small>spol. s r. o.</small> <b>inžinierske stavby</b> Slovenská 86, 080 01 Prešov tel.: 051/74 636 95, 74 636 99		ZODP. PROJEKTANT: ING. M. DUBRAVSKÝ	HL. PROJEKTANT: ING. M. DUBRAVSKÝ
VYPRACOVAL: ING. Z. PETRICOVÁ <i>Z. Petrovová</i>		KONTROLOVAL: ING. J. ANTOL <i>J. Antol</i>	
OBJEDNÁVATEL: <b>Banskobystrický samosprávny kraj</b>			
OKRES: VEĽKÝ KRŤŠ			
KAT. ÚZEMIE: ČERVENJANY, ŠUL'A, SENNÉ, BRUSNÍK, HORNÁ STREHOVÁ, VIESKA, DOLNÁ STREHOVÁ			
STAVBA: <b>Rekonštrukcia cesty a mostov II/585 Pôtor - Dolná Strehová - Lučenec a II/591 cestný násyp pred obcou Horný Tisovník, km 39,862 rekonštrukcia cesty a mostov</b>			
OBJEKT: 107-02 Cesta II/591, km 57,534-61,550 a km 62,044 - 67,720; okres Veľký Krťš		Č. PRÍLOHY: Č. SUPRAVY:	
PRÍLOHA: <b>Výkres šachty</b>		7	

**OBJEDNÁVATEL:**  
**Banskobystrický samosprávny kraj**  
**Banská bystrica**  
Námestie SNP č. 23  
974 01 Banská Bystrica

**BANSKOBYSŤRICKÝ SAMOSPRAVNÝ KRAJ**

**STAVEBNÍK:**  
**Banskobystrická regionálna správa ciest, a. s.**  
Majerská cesta č. 94  
974 69 Banská Bystrica

**Banskobystrická regionálna správa ciest**